

OKRESNÝ ÚRAD BRATISLAVA

odbor starostlivosti o životné prostredie

Tomášikova 46, 832 05 Bratislava

Č. OU-BA-OSZP1-2023/415698

ZOZNAM VYHRADENÝCH MIEST V PRÍRODNEJ REZERVÁCII DEVÍNSKA KOBYLA

č. 1/2023 zo dňa 21. decembra 2023

Nariadením vlády Slovenskej republiky č. 375/2023 Z. z., ktorým sa vyhlasuje prírodná rezervácia Devínska Kobyla¹ sa s účinnosťou od 1. januára 2024, vyhlásila prírodná rezervácia s výmerou 651,56 ha. Prírodná rezervácia Devínska Kobyla sa člení na zónu A s výmerou 489,18 ha a zónu B s výmerou 162,38 ha. V zóne A platí piaty stupeň ochrany podľa § 16 zákona č. 543/2002 Z. z. o ochrane prírody a krajiny v znení neskorších predpisov (ďalej len „zákon č. 543/2002 Z. z.“) a v zóne B platí štvrtý stupeň ochrany podľa § 15 zákona č. 543/2002 Z. z.

Okresný úrad Bratislava, odbor starostlivosti o životné prostredie, ako príslušný orgán štátnej správy ochrany prírody a krajiny podľa § 4 ods. 1 zákona č. 525/2003 Z. z. o štátnej správe starostlivosti o životné prostredie a o zmene a doplnení niektorých zákonov v znení neskorších predpisov, § 64 ods. 1 písm. c) zákona č. 543/2002 Z. z. a § 3 ods. 1 písm. e) zákona č. 180/2013 Z. z. o organizácii miestnej štátnej správy a o zmene a doplnení niektorých zákonov v súlade s § 16 ods. 1 písm. a) v spojení s § 14 ods. 3 písm. b) a ods. 5 zákona č. 543/2002 Z. z. a § 15 ods. 1 písm. a) v spojení s § 14 ods. 3 písm. b) a ods. 5 zákona č. 543/2002 Z. z., po prerokovaní so Štátnou ochranou prírody Slovenskej republiky, Správou Chránenej krajiny oblasti Malé Karpaty,

zverejňuje

zoznam vyhradených miest v prírodnej rezervácii Devínska Kobyla

(ďalej len „prírodná rezervácia“),

na ktorých **nie je podľa zákona č. 543/2002 Z. z. zakázané pohybovať sa mimo vyznačeného turistického chodníka alebo náučného chodníka za hranicami zastavaného územia obce, vchádzať alebo jazdiť na bicykli, zakladať oheň mimo uzavretých stavieb, lyžovať za hranicami zastavaného územia obce, vykonávať športové aktivity za hranicami zastavaného územia obce, organizovať verejné telovýchovné, športové a turistické podujatie, ako aj iné verejnosti prístupné spoločenské podujatie a zbierať rastliny vrátane ich plodov za nasledovných podmienok:**

- Pohybovať sa mimo vyznačeného turistického chodníka alebo náučného chodníka za hranicami zastavaného územia obce [§ 16 ods. 1 písm. a) a § 15 ods. 1 písm. a) v spojení s § 14 ods. 1 písm. c) zákona č. 543/2002 Z. z.] je možné v celej zóne A a na určených miestach v zóne B prírodnej rezervácie, ktoré sú vyznačené (šrafovaním a fialovou farbou) v prílohe č. 1 tohto zoznamu. Pohybom sa rozumie aj beh, severská chôdza a turistika. V týchto lokalitách môže byť zvýšené riziko padania konárov a stromov, preto je pohyb verejnosti v nich len na vlastnú zodpovednosť.**
- Vchádzať alebo jazdiť na bicykli za hranicami zastavaného územia obce na území prírodnej rezervácie [§ 16 ods. 1 písm. a) a § 15 ods. 1 písm. a) v spojení s § 14 ods. 1 písm. b) zákona č. 543/2002 Z. z.] je možné na trasách, ktoré sú vyznačené na mape uvedenej v prílohe č. 2 tohto zoznamu. Vyznačené cyklotrasy sú: 2014 – modrá, 5010 – zelená, 8022 – žltá, 8023**

¹ <https://www.slov-lex.sk/pravne-predpisy/SK/ZZ/2023/375/20240101>

– žltá, 8024 – žltá. Čiernou farbou sú vyznačené trasy, ktoré budú vyhradené až na základe rozhodnutia Okresného úradu Bratislava.

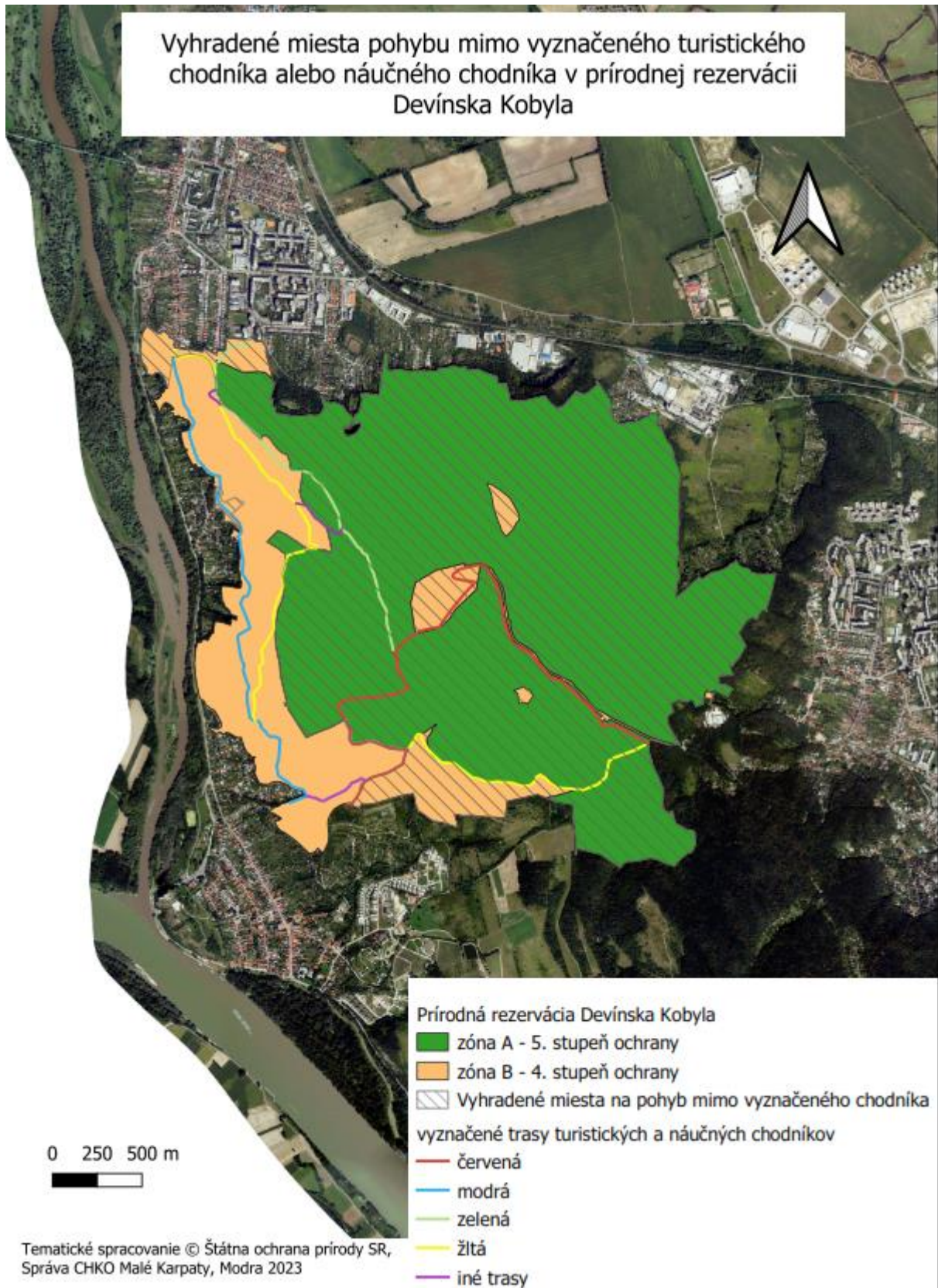
3. **Zakladať oheň mimo uzavretých stavieb za hranicami zastavaného územia obce** [§ 16 ods. 1 písm. a) a § 15 ods. 1 písm. a) v spojení s § 14 ods. 1 písm. d) *zákona č. 543/2002 Z. z.*] je možné na existujúcich ohniskách v lokalitách Nad Sandbergom, Devínska Kobyla - rozhládňa, Studnička pri ceste, Biele skaly a Psie skaly, ktoré sú vyznačené na mape uvedenej v prílohe č. 3 tohto zoznamu.
4. **Lyžovať sa za hranicami zastavaného územia obce** [(§ 16 ods. 1 písm. a) a § 15 ods. 1 písm. a) v spojení s § 14 ods. 1 písm. d) *zákona č. 543/2002 Z. z.*] je možné na vyznačených turistických a náučných chodníkoch a na cyklotrasách v zóne A a na určených miestach v zóne B *prírodnej rezervácie*, ktoré sú vyznačené v prílohe č. 4 tohto zoznamu, a to v období snehovej pokrývky.
5. **Podujatia v orientačnom behu** je možné organizovať a vykonávať na území zóny A *prírodnej rezervácie* a na určených miestach v zóne B *prírodnej rezervácie*, ktoré sú vyznačené (šrafovaním) v prílohe č. 1, ak tieto podujatiach ich organizátor ohlásí najneskôr 10 pracovných dní vopred na emailovú adresu chko.malekarpaty@soprs.sk. **Za bezpečnosť účastníkov zodpovedá organizátor.** Spodná časť Waitovho lomu sa vyhradzuje pre **konanie bohoslužby každoročne 15. septembra** kalendárneho roka.
6. **Organizovať a vykonávať iné verejné telovýchovné, športové a turistické podujatia, ako aj iné verejnosti prístupné spoločenské podujatia** [§ 16 ods. 1 písm. a) a § 15 ods. 1 písm. a) v spojení s § 14 ods. 1 písm. e) *zákona č. 543/2002 Z. z.*], je možné v zóne A *prírodnej rezervácie* a v zóne B na trasách, ktoré sú vyznačené v prílohe č. 4 tohto zoznamu, ak tieto podujatia ich organizátor ohlásí najneskôr 10 pracovných dní vopred na emailovú adresu chko.malekarpaty@soprs.sk. Ide o vyznačené turistické a náučné chodníky a cyklotrasy.
7. **Zbierať plody rastlín, cesnak medvedí a huby** [§ 16 ods. 1 písm. a) a § 15 ods. 1 písm. a) v spojení s § 14 ods. 1 písm. h) *zákona č. 543/2002 Z. z.*] je možné pre vlastnú spotrebu vo vzdialenosti do 100 metrov od náučných a turistických chodníkov a cyklotrás v zóne A *prírodnej rezervácie* a na určených miestach v zóne B ktoré sú vyznačené v prílohe č. 4 tohto zoznamu. Uvedené ustanovenie sa nevzťahuje na chránené druhy rastlín.

Zoznam vyhradených miest je platný od 1. januára 2024.

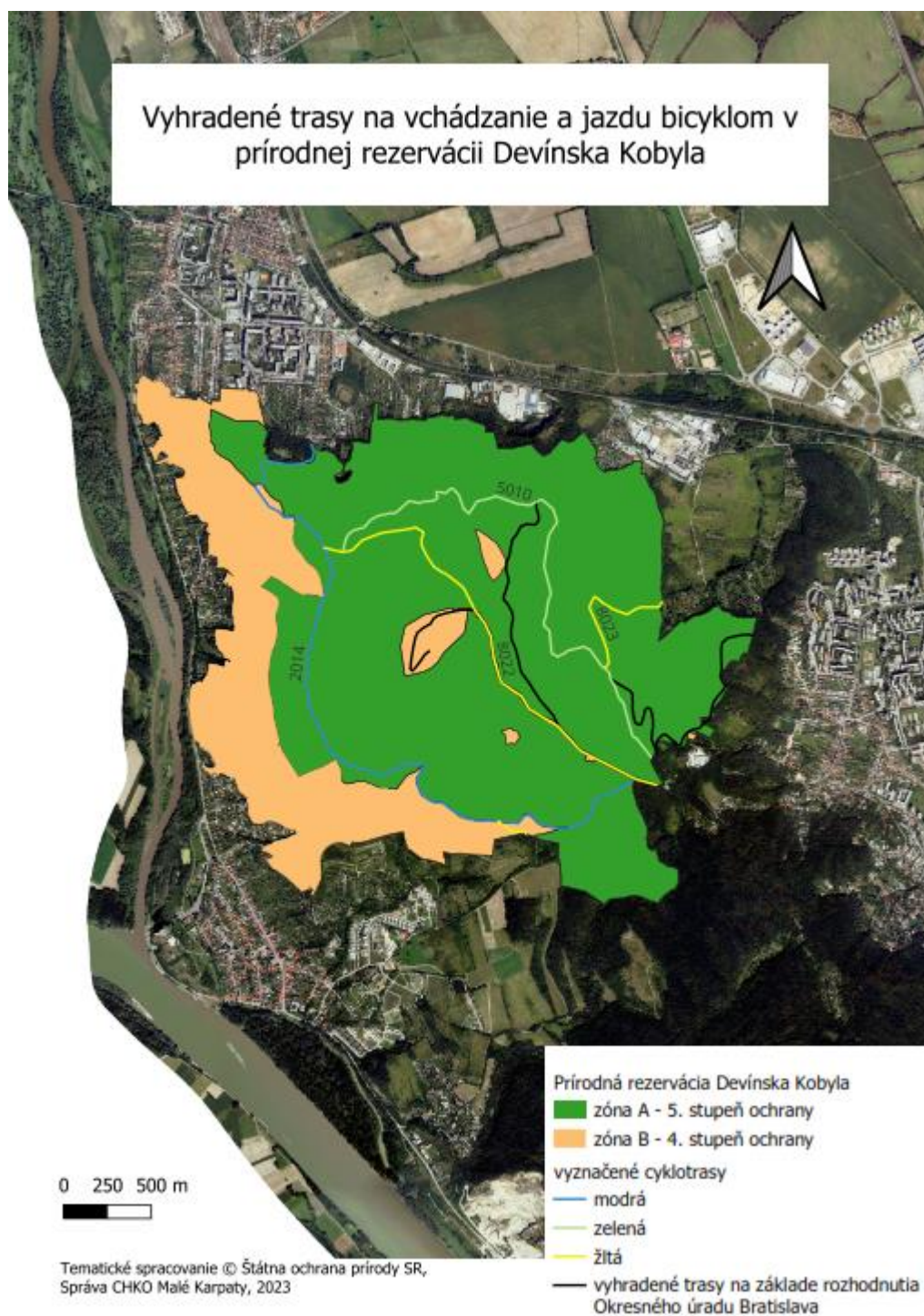
OKRESNÝ ÚRAD BRATISLAVA
ODBOR STAROSTLIVOSTI O ŽIVOTNÉ PROSTREDIE
Tomášikova 49
832 05 BRATISLAVA 3
4.

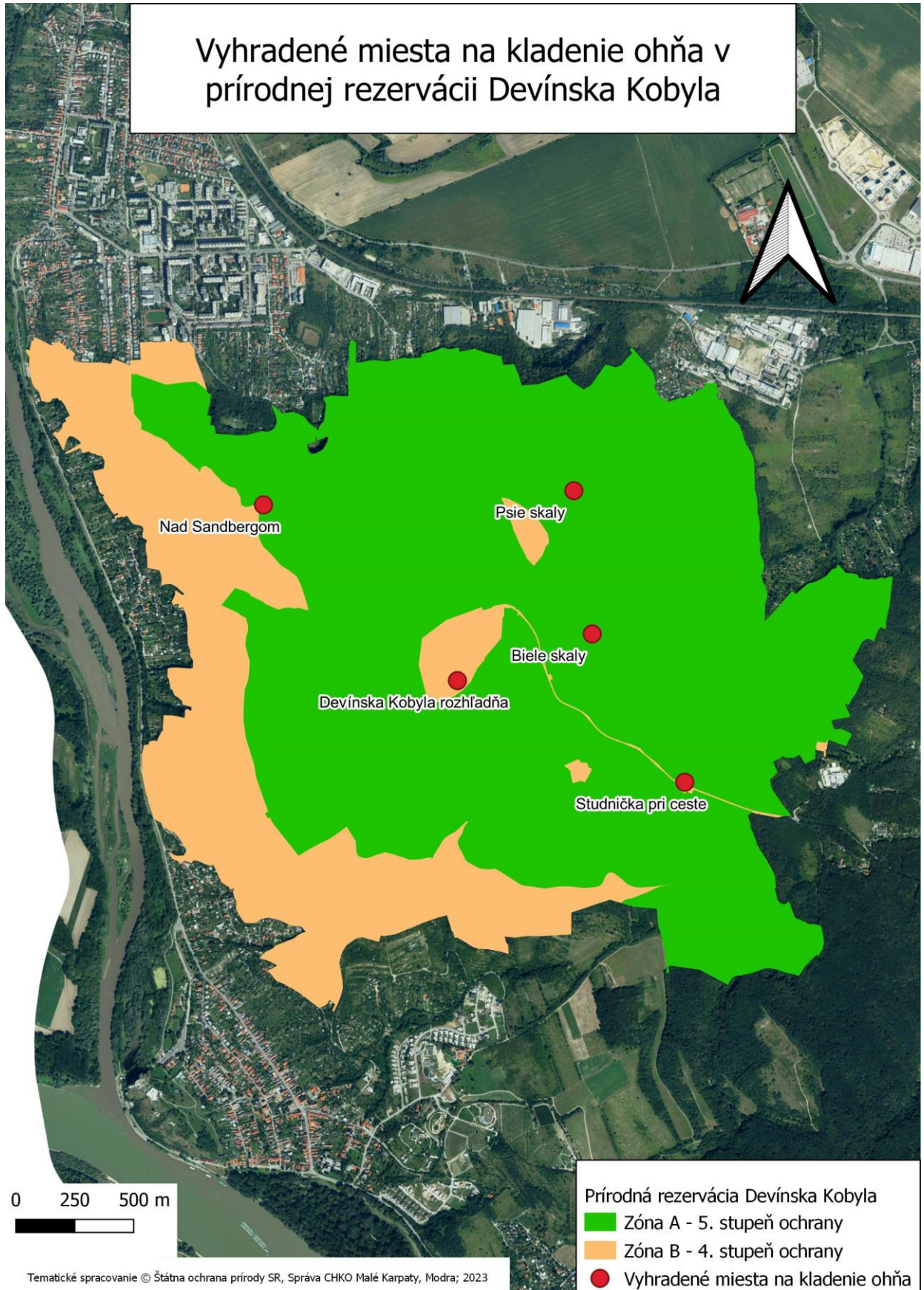
Ing. Branislav Gireth
vedúci odboru

V Bratislave, dňa 21. 12. 2023



Príloha č. 2 k zoznamu vyhradených miest
v prírodnej rezervácii Devínska Kobyla z 21.
decembra 2023





Príloha č. 4 k zoznamu vyhradených miest
v prírodnej rezervácii Devínska Kobyla z 21.
decembra 2023

